


TOURISM SCOPE

2019. Vol. **43**
ISSN 1739-5089

The Official Magazine of the Tourism Promotion Organization for Asia Pacific Cities

9th TPO General Assembly Issue



Korea, Busan

9th TPO GENERAL ASSEMBLY

제9회 아시아태평양도시 관광진흥기구 총회

Common Prosperity in Tourism
through Open Partnership

열린 파트너십으로 함께 하는 관광 발전

25-28 September 2019
BUSAN, KOREA



Contents

Greeting

02 — TPO開催からの祝辞

Special - TPO Members

- 03 — 韓国第2の都市, 釜山
- 04 — 渡り鳥のふるさと, 釜山沙下区
- 06 — 宝のような島, 濟州
- 08 — 八公山が力強くそびえる, 大邱東区
- 10 — 天恵の自然と少数民族のめぐり合い, 黔南
- 12 — ユネスコ指定創造都市, 金沢
- 14 — 楽しい場所であふれる地, ダラット
- 16 — ヒマラヤの静かな村, ドゥリケル
- 18 — 海と森と歴史が楽しめる島, パリアマン
- 20 — 鯨が棲む生態都市, 蔚山
- 22 — 黄飛鴻の故郷, 仏山
- 24 — 台湾の古都, 台南
- 25 — 永遠に平和な都市, タイピン
- 26 — ロシアの港町, ウラジオストク
- 27 — 東洋の真珠, マニラ
- 28 — 天使の都, バンコク



Tourism Promotion Organization for Asia Pacific Cities

アジア・太平洋地域のネットワークであるアジア太平洋都市観光振興機構(以下、TPO)は、観光産業の発展を目的に創設された観光分野国際機構です。TPOは、会員都市間の観光産業における情報交換をはじめ、観光商品開発、共同マーケティング事業、観光分野教育、人材育成事業などを行いながら観光産業活性化をはかっています。2019年09月までに、124の自治体と、観光産業関連協会、研究機関、観光地マーケティング機関(DMO)など51の民間団体が、会員として参加しており、アジア・太平洋内都市観光の発展と観光開発に努めています。



2019年9月25日から28日まで韓国の釜山広域市にて開催される第9回TPO総会に、貴下をお招きできることをうれしく存じます。

「開かれたパートナーシップを通じた観光産業の共同繁栄」とのテーマで開催される、釜山広域市主催の第9回TPO総会は、各都市が自然、文化、芸術などの特性を基盤に成長を続け、主要観光都市として飛躍していくための相互協力を模索する場になることでしょう。

全体会やテーマごとの分科会をはじめ、歓迎晩餐会、市長による公式午餐会、市長円卓会議、観光広報行事、二者会談、配偶者プログラム、会議のテーマに関連した釜山観光や会員都市の芸術公演など、さまざまなプログラムを通して、参加都市の連係性が強化されることを期待しています。

今回の総会では、アジア・太平洋地域会員都市の観光産業がより一層増進する新プロジェクトについて議論できればと考えております。ぜひ貴団体のアイデアやご提案をお聞かせください。この総会で、各都市がビジョンを共有し、協力関係を築きながら、結果を生み出すとともに、国際社会でのTPOの地位が確固たるものになることを願っています。

第9回TPO総会への貴下の参加およびご支援に心から感謝申し上げます。

OH Keo-don 오기돈
Mayor of Busan Metropolitan City

KIM Soo-il 김수일
Secretary General of the TPO



Busan Metropolitan City



Tourism Promotion Organization
for Asia Pacific Cities



韓国第2の都市 釜山

青い海、多くの人でにぎわう繁華街、個性豊かな文化芸術村、カラフルな路地裏など、素敵な場所であふれる街、釜山。

構成 チョンヘラ 写真 キムウンジュ

ザ・ベイ101

釜山のきれいな夜景といえば、広安大橋の向かいにある広安里海水浴場と冬柏島に位置するザ・ベイ101の2か所が有名。ザ・ベイ101は、マリンシティと広安大橋の幻想的な夜景が鑑賞できる場所だ。夕暮れ時、マリンシティ高層ビルに灯る明かりが波に映るその光景は、香港に勝るとも劣らない。ヨットクラブ、ブランチカフェザ・グランド、おしゃれなキッチン用品を扱うトンベク雑貨店、フィッシュアンドチップスと生ビールが楽しめるテラスフィンガーズアンドチャットなど、ショップやレストランも多い。トンベク公園まで海岸散策路をそぞろ歩きするのもおすすめ。ザ・ベイ101からメリマルAPECハウスまで歩くと、広安大橋や五六島が見渡せる。


住所 釜山市海雲台区冬柏路52



カンカンイ芸術村

韓国最初の近代式造船所、田中造船所があった場所にオープンしたカンカンイ芸術村は、2015年釜山市の公募展「芸術創造村事業」に選ばれたスポット。33種類の芸術作品が鑑賞できる。ベンチや街路樹の照明などがインスタレーション作品として展示されているほか、古びた建物にはカラフルな壁画が描かれている。代表作は、造船所で働いていた通称カンカンイおばさんを描いた「みんなのお母さん」。観光案内センター、船舶を利用した船舶体験館、組み立て体験ができる村工作所、村の歴史が展示された村博物館なども併設されている。週末には、村の住民がカンカンイ村を案内するツアープログラムも開催される。

住所 釜山市影島区太平北路36



草梁イバグ道

「イバグ」とは慶尚道の方言で「お話し」という意味。総長1.89kmの草梁イバグ道には、釜山最初の近代個人総合病院、旧百済病院や、漢江南最初の教会だった草梁教会などがあり、釜山の近現代史が垣間見られる場所。釜山港や釜山港大橋の景色が見渡せる展望台もある。展望台までは168階段を上っていかねばならないが、168階段はビル6階分の高さに相当するため、近年階段横にモノレールが設置された。イバグ道の路地にはカラフルな壁画が描かれているので、写真を撮りながらゆっくり散策するのも楽しい。

住所 釜山市東区草梁上路 49

City information

位置 大韓民国南東部の海沿いにある面積 767.4km²
人口 3,423,209人(2019年) 通貨 ウォン / KRW 言語 韓国語
気風 年間平均気温は14.7℃、年間平均降水量1519.1mm、温暖湿潤気候に属する

渡り鳥のふるさと 釜山沙下区

釜山を代表する文化芸術村の甘川文化村から、渡り鳥の渡来地である乙淑島、自然学習場としてうってつけの多大浦海水浴場まで、魅力的なスポット満載の釜山に位置する沙下区を訪れてみよう。

構成 チョンヘラ 写真提供 沙下区



甘川文化村

1950年代、太極道の信徒たちと朝鮮戦争の避難民たちによって形成された村。山の斜面に整然と並んだ家々と、迷路のような路地が独特の景観をかもしている。2009年<夢見る釜山のマチュピチュ>、2010年<迷路路地プロジェクト>の美術プロジェクトにより、家はすべてカラフルにペイントされた。学生、住民、専門家らが参加して描いた壁画、造形芸術、空き家を利用した文化空間などが、路地の合間合間に隠れているほか、陶磁器、天然染色が体験できる場所や、アートセンターなどもあるなど、見どころ豊富。壁画を見学したら、ハヌルマル展望台へ上がってみよう。ここでは、甘川港やカラフルな家々をバックに素敵な写真を撮ることができる。

住所 釜山市沙下区甘内2路203



City information

位置 釜山広域市南西部にある区
面積 41.75km²
人口 323,430人(2019年)
通貨 ウォン / KRW
言語 韓国語
気候 年間平均気温14.7℃、年間平均降水量1519.1mm。温暖湿潤気候に属す



多大浦夢の落照噴水

2010年3月27日にオープンした、釜山初の音楽と照明に合わせて水が噴き出す音楽噴水。ギネスブックにも「世界最大の床噴水」と登録されている。毎年4月から10月までの期間、夕方8時になると、照明と音楽が多大浦を壮大かつ華やかに彩る。歌謡、ポップス、クラシックなど、300曲の音楽と共に作動する音楽噴水は、らせんを描いたり、振動したり、しぶきをあげたり、霧を吹き出したりと、27種類にもおよぶ演出がなされ、20分の噴水ショーは終始見る人を感動させる。あらかじめプロポーズなどのメッセージを伝えておくと、噴水ショーの際に、その内容を紹介してくれる。

住所 釜山市沙下区モルン台1ギル14



©釜山市沙下区庁

乙淑島

洛東江河口に土砂が堆積して形成された中島。多くの鳥が棲み、水がきれいなことから乙淑島との名が付いた。東洋最大級の渡り鳥の渡来地だったことから、1966年には天然記念物第179号にも指定された。



©釜山市沙下区庁


年間通して餌が豊富なほか、寒い冬でも凍らないため、多種多様な渡り鳥を観察することができる。乙淑島渡り鳥公園の保全や管理、生態の展示、教育、体験などを行なう洛東江河口エコセンターが近くにある。河口の調査、干潟体験、湿地探訪など、さまざまな体験ができるため、家族連れの旅行先としても人気。洛東江河口の生態と景観が一望できるアミ山展望台もおすすめ。「2011年最も釜山らしい建物」に選ばれたここからは、美しい夕焼けを鑑賞することができる。

住所 釜山市沙下区多大落照2ギル77

多大浦海水浴場

洛東江の土砂が堆積して形成された海水浴場。洛東江の淡水と海水が交わる河口付近に位置する。多大浦とは大きくて広い入り江との意味。長さ900m、幅100mの砂浜を有している。水温が高く、遠浅なので、子どもが遊ぶのに適している。洛東江上流のダム築造により、干潟化が進み、各種生物が棲む自然学習場としても脚光を浴びている。毎年7月1日から8月31日まで開場し、夏には国際Rockフェスティバルが、12月31日には多大浦落日祭りが開かれる。2015年には浜辺公園も造成され、散策や家族ピクニックが楽しめるようになった。足洗い場、シャワールーム、駐車場など、各種施設が完備されているほか、生態探訪路、芝広場、海水川、体育施設なども備わっている。

住所 釜山市沙下区モルン台1ギル14



宝のような島 濟州

天恵の自然、一風変わった体験空間、素敵な写真が撮れるフォトゾーンなど、多くの見どころがあるほか、グルメも豊富な韓国一の観光スポット、濟州島。

構成 チョンヘラ 写提供真 濟州観光公社



City information

位置 韓半島南西海上にある韓国最大の島
面積 1,849.02km²
人口 670,521人(2019年)
通貨 ウォン / KRW
言語 韓国語
気候 済州市の年間平均気温は15.5℃、降水量は1456.9mm。年中、温暖湿潤で、陸地に比べ、日較差が小さい

牛島

濟州島の東に位置する牛島は、牛が横たわっているような姿をしていることからその名がついた。城山浦港からフェリーで約15分、濟州島に属する62の島々のうち、最も大きい牛島は、美しく風景と秘境を持つ島だ。牛島の観光ポイントは、昼間明月、夜航漁帆、東岸鯨窟、前浦望島、天津観山などの名がついた牛島8景。観光バスに乗ると主要観光地を見てまわることができる。牛島峰のふもとにある小さな湾には黒砂で有名なコムルレビーチがある。内側に小さな洞窟があり、散歩コースとしても最適。

住所 済州市牛島面



城山日出峯

濟州島東側に突き出た城山半島の果てに位置する高さ182mの火山クレーター。3面が切り立ったような形をしていて、噴火口には99個の岩峰がある。その形が大きな城に似ているほか、日の出の名所としても知られることから、城山日出峯との名がついた。数千年にわたる海蝕と風化をへて造られた切り立つような姿は、遠くからみても圧倒的な存在感。濟州観光の必須コースだが、行くたびに圧巻の姿をしており、近くから見える地層の様子は思わず感嘆の声が出てしまうほど。1976年には濟州島記念物第36号にも指定された。チケット売り場から展望台までは歩いて25分ほど。城山浦から観光遊覧船も出ているので、日出峯や牛島を見てまわるのもいい。

住所 濟州特別自治道西帰浦市城山邑城山里1



濟州航空宇宙博物館

航空と宇宙をテーマに、人間の想像力が未来を変えた歴史を展示している博物館。館内には、先端技術とマルチメディアを駆使した多くの体験施設が完備されている。1階の航空歴史館には、世界初の動力飛行に成功したフライヤー号や、朝鮮戦争時に戦闘に使われた飛行機など、約20機が展示されている。航空史の主要人物とイシューを時代ごとに叙述した空間もある。子どもたちには、ドローン体験、航空シミュレーター、パイロット アバター作りなどの体験空間が人気。2階の天文宇宙館は東洋と西洋の天文史や宇宙探検史、未知の宇宙世界などが視覚化されている。ドーム上映館、5Dサークルビジョン、インタラクティブウォールなど、複雑な天文にエンターテインメント要素を加味し、遊びながら学べるようになっている。

住所 濟州特別自治道西帰浦市安徳面緑茶盆路218



パクスキジョン

いつでもわき水(パクス)をすくって飲むことができる絶壁(キジョン)という意の海蝕崖。トレッキングコースのチェジュオルレ9コースのスタート地点である大坪浦口に位置し、絶壁は高さ100mを越える。飲み水が貴重だった濟州島では、ミネラルたっぷりの水がいつでも湧き出るこの場所は非常に貴重だったという。大坪浦口には海を眺める少女の像や赤い灯台がある。灯台からは屏風のように海を取り囲むパクスキジョンをはじめ、松岳山、兄弟島などが一望できる。絶壁上のトレッキングコース、オルレギルを歩きながら眺める海の景色もまた見ものだ。水が湧き出る場所(パクス)は、さまざまな魚が集まるため、釣り人の人気スポットにもなっている。

住所 濟州特別自治道西帰浦市安徳面柑山里1008



咸徳海水浴場

濟州島にある多くの海水浴場の中でも、ひととき美しいことで知られる咸徳海水浴場。海水浴場のすぐ近くにある犀牛峰に上がると、ビーチが一望できる。透き通った海ときらきら輝く浜辺の砂が美しいことから、ウェディング写真の撮影地としても人気で、カップルの姿をよく見かける。夕暮れ時、橋の上に立つと、西の空には青い光と赤い光がおり重なったような咸徳の美しい夕焼けを見ることができる。このため、多くの人が写真撮影をしにやってくる。咸徳海水浴場からチョンジュ港方面へと走る朝天-咸徳海岸道路もドライブにおすすめ。海との距離が非常に近いので、まるで海上を走るような気分になれる。

住所 濟州特別自治道朝天邑咸徳里1008

八公山が力強くそびえる 大邱東区

大邱の名山である八公山と、洛東江の支流である琴湖江に囲まれた大邱の東区。長い歴史を持ち、昔ながらの情緒を感じることができる。一方、革新都市と先端医療複合都市として跳躍するための準備も進行中だ。



八公山自然公園

大邱盆地北部を屏風のように取り囲む八公山は、大邱を鎮護する山。標高1192mの昆盧峰を中心に、東峰と西峰がそびえている。韓国きっての仏教聖地としても知られ、新羅の炤知王の時代に僧侶ククタルが創建した桐華寺をはじめ、冠岩、把溪寺、符仁寺などの仏教文化財が点在している。景色がきれいなことでも有名で、桐華寺入口から符仁寺を経て、把溪寺まで続く紅葉通りは、秋になると赤や黄色に染まる紅葉が鑑賞できる名所だ。八公山の全景を眺めるなら、ケーブルカーに乗って頂上まで行くのがおすすめ。近くには美味しい食堂、願い事の丘、キャンプ場などもある。

住所 大邱市東区八公山路199ギル6-1

City information

位置 大邱広域市北東部にある区

面積 182.3km²

人口 347,700人(2019年)

通貨 ウォン / KRW

言語 韓国語

気候 年間平均気温14.1℃、
年較差が30℃に達する大陸性気候で、
降水量1,297.6mm程度



©大邱東区庁

不老洞古墳群

4～5世紀頃、三国時代に造られたと推測される211基の古墳が密集している場所。1938年と1963年の2回、古墳の発掘調査が行われ、金や金銅製の装身具、鉄斧、金継ぎ、馬具類、文様が彫られた土器など、多くの埋葬品が出土した。不老洞古墳群は大邱に現存する古墳群の中で最も状態がいいことで知られる。山峰を思わせるほど小高く、あたりは外国の牧場のように緑の芝生が広がっている。丘に上がると心地よい風にあたりながら大邱東区を一望することができる。また、日が暮れる頃には美しい夕景も鑑賞できる。

住所 大邱市東区不老洞335



©大邱東区庁



©大邱東区庁

峨洋自動車道

78年間、線路として運用されてきた峨洋鉄橋を再利用して造成したスポット。2008年2月、列車運行は停止するも、線路は撤去せずそのまま残して、文化空間にした。使われなくなった鉄橋を復元した点が高く評価され、2014年には世界3大デザイン公募展のひとつ、ドイツのレッドドットデザインアワードで賞も獲得した。橋はところどころガラス張りになっており、足元から川が見下ろせるのが面白い。展望台、ギャラリー、カフェなどがあるほか、フリーマーケットなどのイベントも開催される。ドラマ<オマイビーナス>のロケ地にもなった。このほか桜の名所や、大邱を代表する夜景スポットとしても有名。

住所 大邱市東区枝底洞



©大邱東区庁

東村遊園地

錦湖川の近くに位置する東村遊園地は、木々が生い茂る自然豊かなレジャースポット。大邱随一の遊園地として長く愛されてきただけあり、昔ながらの雰囲気とロマンが漂う。日の出橋、船着き場をはじめ、有名レストラン、カフェなど、さまざまな施設も完備されているので、家族連れでの外出先にぴったりだ。ドライブが楽しめる道や散策にちょうどいいウォーキングコースもあるので、カップルで訪れるのもいい。近くには、ドラマロケ地として有名な峨洋自動車道、文化公演などが行われる峨洋アートセンター、壬辰倭乱(文祿慶長の役)の際の郭再祐將軍の功績を称える忘憂堂公園、日本植民地時代に青年たちの民族意識を鼓舞するために建てたチョヨン会館などがある。

住所 大邱市東区孝東路2ギル72



©大邱東区庁

道洞コノテガシワの森

八公山ICから八公山方面に車で10分ほど走ると、右手の絶壁に、コノテガシワ千本余りが生息する、総面積35603㎡の広大な道洞コノテガシワの森がある。松、クマノミズキ、ケヤキなども根を下ろしている。森には観音寺、九老亭があるほか、岩と岩の間にはマルバアオダモ、ネムの木、ニガキ、ミズキ、トネリコ、エンジュの木、ムレスズメ、オヒョウなども見られる。半島最南にあるコノテガシワ密集地として、植物遺伝学的価値が認められ、1962年に天然記念物第1号に指定された。絶壁の真下を流れる不老川と樹林の風景も美しい。

住所 大邱市東区道洞山180

天恵の自然と少数民族めぐり合い

黔南

中国西側、貴州省の南部に位置する黔南は、
ブイ族とミャオ族が居住する少数民族自治州。カルスト地形と、
亜熱帯気候が調和した、唯一無二の雰囲気をもつ地域で、旅行先におすすめ。



荔波樟江名勝地 Libo Zhangjiang Scenic Area

2007年に貴州省初の世界自然遺産に指定された荔波樟江は、エメラルドの神秘的な川があることから「グリーンの宝石」と呼ばれている。黄果樹瀑布や西江千戸苗寨とともに「貴州省の3大景観」にも数えられている。273km2におよぶ荔波樟江は、石灰岩地帯のカルスト地形で、太古の神秘的な雰囲気をかもし、中国の中でも、原始の生態系が最も残っているところだといわれている。小七孔と大七孔と呼ばれる橋がフォトスポットなので、必ず訪れよう。小七孔は穴が7つあることからその名がついた。小七孔から10分ほどの距離に、小七孔よりも規模が大きく、穴も大きい大七孔がある。小七孔は1835年、大七孔は1847年、清の時代に作られた。当時、小七孔は黔南と広西チワン族自治区を結ぶ重要な橋だった。また、大七孔は貿易路の役割を果たしていたと伝わる。これらの橋のほかに、奇岩怪石や滝など、珍しい地形があちこちにあるため、散歩するのが楽しい。川を遊覧する小舟に乗ると、天恵の自然をより近くで感じることができる。

住所 Near Mengtang Village, Wangmeng Township, Libo County, Guizhou Province

City information

位置 中国貴州省
面積 26,195km²
人口 3,231,161人(2010)
通貨 元/CNY
言語 中国語、ブイ語、ミャオ語
気候 亜熱帯だが高温の季節風湿潤気候。
年間平均気温は14~16℃



ミャオ族のルーシェンダンス Lusheng dance of the Miao

ルーシェンダンスは、少数民族であるミャオ族(苗族)の文化の象徴といっても過言ではない伝統芸術。ミャオ族は貴州省のほか、雲南省、湖南省、広西省などに居住する少数民族で、固有の文化、ルーシェンダンスでそのアイデンティティを守っている。伝統衣装を着た若者たちが、複数の竹パイプを備えた管楽器ルーシェンを演奏しながら踊るその姿は熱情的かつ優雅だ。2月28日から3月7日まで開催されるルーシェン祭りでは、若者たちが踊りながら恋人を探す。跳花祭り、姉妹飯祭り、4月8日祭りなど、春に開催される祭りでもルーシェン踊りが鑑賞できる。



口径500mの電波望遠鏡(FAST) Five-hundred-meter Aperture Spherical radio Telescope, FAST

2016年9月に中国科学院国家天文台が作った世界最大の電波望遠鏡。「空を見る巨大な目」との意味で観天巨眼とも呼ばれる。設置場所を選んではから完成まで、18年かかった電波望遠鏡は、直径500m、総面積はサッカー場30個分に相当する。それまで世界最大とされてきた直径300mのアメリカの電波望遠鏡アレシボ天文台望遠鏡の約2倍だ。受信感度も2.25倍高い。FASTは宇宙に存在する中性水素ガス、星間物質、パルサー惑星などを探査し、宇宙の起源や進化などの解明に一役買っている。また、外界の惑星や生命体を探す活動も行っており、第2の地球が見つけれられるかに注目が集まっている。FAST研究活動のみならず、天文博物館を設け、2017年3月からは観光客にも公開している。観覧は一日最大2000名まで。展望台からは周囲の景色のみならず巨大な電波望遠鏡を見下ろすことができるため、人気が高い。

住所 Dawo Village, Kedu Town, Pingtang County, Guizhou Province

貴州省茂蘭国立自然保護区域 Guizhou Maolan National Nature Reserve

茂蘭自然保護区域はカルスト地形が見学できる場所。円錐、峰、地層などを観察することができる。保護区域の総面積は2万1285ha。1984年に設立され、1996年にはユネスコ国際生物圏保全地域ネットワーク(MAB)への加入を果たした。亜熱帯地方ではカルスト地形は珍しいという。茂蘭自然保護区域には、絶滅の危機に瀕した野生動物植物がいるほか、500種類以上の高木があり、ユリノキ(Liriodendron)同様生きた化石と呼ばれる貴重なイチヨウの木も発見された。また、フィリピンザル、ヤマキチョウ、アモイトラなどの珍しい野生動物も棲息している。生態学的に重要な役割をしており、世界の多くの学者が研究テーマにしている。山、水、森、洞窟、湖、

滝など、自然の風景が美しく、訪問する価値は充分ある。

住所 Within the territory of Libo County, Guizhou Province



ユネスコ指定創造都市 金沢

金沢は、本州島中部に位置する石川県の県庁所在地。2009年ユネスコ工芸分野において創造都市に選ばれ、その名が世界に知られることになった。日本庭園の美を感じることができる兼六園や、江戸時代の趣を今に伝えるひがし茶屋通りが印象的。



兼六園

金沢を代表する庭園。兼六園は「6つの景観を兼ね備えた庭園」との意。その名の通り、6つの景観である、宏大、幽邃、人力、蒼古、水泉、眺望の美をすべて備えている。江戸時代の代表的な大名庭園で、金沢を訪れたら、必ず立ち寄りた名所だ。園内の時雨亭で茶道も体験できる。抹茶をたしなみながら季節ごとに異なる四季折々の庭園を眺める時間は至福そのものだ。

住所 石川県金沢市兼六町1 電話 076-234-3800



City information

位置 石川県のほぼ中央に位置する、県庁所在地

面積 468.64km²

人口 463,387人

通貨 円/JPY

言語 日本語

気候 雨が多い地域で、冬は雪もよく降る。春と夏は晴天が多い



金沢21世紀美術館

さまざまな現代美術を収蔵している金沢の公立美術館。美術館自体がひとつの芸術作品といっても過言ではないほどの美しい造り。建築家の妹島和世と西沢立衛が設計した。非常に開放的で、世界都市金沢にふさわしい造りをしている。円形の建物には4つの入口があり、美術館の内部と公園を結んでいる。美術館は全面ガラス張り、開放感と親しみやすさがある。地下から1階にかけて設置されたインタレーション「ザ・スイミングプール(The Swimming Pool)」は、21世紀美術館を代表する作品。プールの上から水中をのぞくと、まるで作品が水の中に設置されているかのように見える。

住所 石川県金沢市広坂1丁目2番1号 電話 076-220-2800



武家屋敷跡 野村家

加賀藩時代の上流階級藩士の侍屋敷が軒を連ねる長町で唯一、一般公開されているお屋敷。金沢城の西側に位置している。砂利と石が敷き詰められた小道を入ると、美しい家屋と木が登場する。玄関には鎧が展示されており、内側には茶室もある。また、庭園には石灯と黄金の鯉が戯れる池もある。2003年、アメリカの有名庭園雑誌が日本の3大庭園に選定したほか、2009年には観光ガイドのミシュラングリーンガイドジャパン(Michelin Green Guide Japan)で二つ星を獲得した。

住所 石川県金沢市1丁目3-32 電話 076-221-3553



近江町市場

18世紀なかばから約300年にわたり、金沢の人々の台所として親しまれてきた、金沢を代表する伝統市場。狭いアーケードの両側には店がずらりと並び、多くの人でにぎわっている。魚介類を扱う店では、500円程度で焼き魚の串焼きを買い求めることができるので、小腹がすいた時やそぞろ歩きのおともにちょうどいい。軒先に並ぶウナギやカキ、子持ちの焼き魚などはどれも美味。

住所 石川県金沢市上近江町50 電話 076-231-1462




ひがし茶屋街

花街の栄華を今に伝える風情ある観光スポット。国家指定の重要文化財でもある。ひがし茶屋通りは江戸時代、美食と風流を楽しむ人々が通ったところで、築200年を越える伝統木造家屋が立ち並んでいる。このため、歩いているとまるで時間旅行をしているような気分になる。今もお茶屋が残っており、着物を着た女性の姿も見かける。レストラン、甘味処、お土産店などが軒を連ねる中、必ず立ち寄りたのが、金箔工芸専門店の箔座。さまざまな金箔商品を扱っているほか、金箔の体験プログラムも運営している。手軽にできるので、金箔工芸品作りに挑戦してみるのもおすすめ。

楽しい場所であふれる地 ダラット

ベトナム経済の中心地ダラットは、フランス植民地だった20世紀始めに、避暑地として開発された場所。現在は新婚旅行先として脚光を浴びている。鏡のように美しい湖や神秘的な滝、不夜城のような夜市、少数民族村など、楽しいスポットであふれている。



City information

位置 アンナン山脈南端海拔高度1400~1500mのラムビエン高原地帯にある
面積 393.29km²
人口 406,100人 (2015)
通貨 ドン(Dong)/ VND
言語 ベトナム語
気候 年中通して気温は18~13℃と過ごしやすい

スアンフーン湖 Xuan Huong Lake

ダラット市内中心に位置する人工湖で周囲5km²、幅は25ha。松の森や青い芝、美しい花々があり、地元の人々や旅行者の憩いの場になっている。白鳥のボートがあり、湖でデートを楽しむカップルの姿も多い。松の森に囲まれた穏やかな湖は、まるで鏡のように光っている。特に夕暮れ時のスアンフーン湖は幻想的で、空を赤く染める夕焼けが湖に映るその姿には、思わず感嘆の声を上げてしまうほど。トゥイターパビリオン (Thuy Ta Pavilion) の向かいにはおしゃれなカフェやレストランがあり、ロマンチックな時間を楽しむことができる。

住所 City Center, Da Lat 61000, Vietnam



ダラット駅 Dalat Railway Station

現在も蒸気機関車が通るベトナム最古の駅。1938年に完工した。パンラン(Phan Rang)からダラット(Dalat)まで87kmにわたり鉄道がのびている。駅舎は、独特のフランス建築様式で、高い天井とカラフルなガラス窓が印象的。標高1500mの高原地帯に位置するこの駅は、ベトナム国家文化遺跡に指定されており、ダラットを代表する観光名所として愛されている。現在は、ダラット駅から約7kmの短線を走る観光列車のみ運行中。フォトスポットとしても有名で、ウェディング撮影をする人が多い。

住所 Da Lat 61000, Vietnam



ダタンラ滝 Datanla Falls

ダラット市内から車で15分の距離にある滝。松や竹などの木々が生い茂る森の奥にあり、まるで秘密の園ようだ。ダタンラとは、天女が入浴する際、その姿を見られないように木の葉を水上に浮かべた、との意味だという。ここではローラーコースターや、ロープクライミング、ラフティング、フリージャンプなど、様々なアクティビティを楽しめるので、ぜひ挑戦してみよう。ローラーコースターはソリに乗って1kmのトラックを滑るとあってとてもスリリング。平均速度10-20km/h、最高速度40km/hのスピードを経験できる。水しぶきをあげながら勢いよく流れ落ちる滝の音を聞きながら行うロープクライミングも、勇気がいるが楽しい。ロープを握りながら進んでいくと、7段の滝に架かる美しい虹を目にすることができる。

住所 Prenn mountain pass, Da Lat 670000, Vietnam



ダラットナイトマーケット Da Lat Night Market

2003年に造成されたナイトマーケット。夜になると、ダラット市民はもとより、世界中の旅行者でにぎわう。毎週土曜と日曜の夜7時から10時までは歩行者天国になるため、車の通行を気にすることなくショッピングやグルメが楽しめる。普段から多くの人が行き交うが、週末はこのほか大勢の人で込み合い、まるでお祭りのような雰囲気。ダラット市場は食材市場、グルメ通り、ストリート公演場、中古と新製品の両方を扱う衣類マーケットに分かれている。中でも旅行者を引きつけるのはグルメ通り。おすすめは、ライスペーパーの上に様々なトッピングがのった「ダラットピザ」と「串焼き」。若者たちによるヒップホップダンスやローラースケートなどのストリート公演を見るのも楽しい。クリスマスや旧正月は大規模な特別公演も開催される。

住所 Nguyen Thi Minh Khai, Da Lat 670000, Vietnam



クランビレッジ Cu Lan Village

クラン(Cu Lan)とは傷の出血を防ぐ際に使用するハーブの木のこと。ダラットの山中で生活するベトナム少数民族のラット族が居住した村をそのまま再現したクランビレッジは、ダラットの人々の行楽地で、ジープに乗って村の中を見てまわることができる。ジープは、かつてベトナム戦争時に米軍が使用していたものを修理して利用しているが、見た目よりも馬力がある。広々とした芝生や、川辺がある村には家屋があり、エキゾチックな風景広がっている。森の中には木造家屋の宿泊施設があり、ジャングルの躍動感や原住民の独特で平和な暮らしが体験できる。このほか、サイクリング、凧揚げ、乗馬なども体験できる。

住所 Suoi Can Hamlet - Lat Affairs - Lac Duong district, Da Lat, Vietnam

ヒマラヤの静かな村 ドゥリケル

標高1586mに位置するネパールのドゥリケルは、ネパールとチベットの交流拠点だったところ。昔から住むネワール族がここでさまざまな文化を开花させた。現在はヒマラヤの美しい絶景が満喫できる町として、また、素朴ながらも高品質の伝統工芸品を生産する町として知られている。



01

City information

位置 カトマンズ渓谷から東側30kmの場所にある
面積 54.62km
人口 33,981人 (2017)
通貨 ネパールルピー/NRS
言語 ネパール語
気候 年間降水量1500mm、年間平均気温は20度で一年中涼しい

ナモブッダ(Namobuddha)はネパールの人々に崇められてきた仏教遺跡で、ネパールを旅行する際には必ず訪れたい聖地。正確な建築年は分かっていないが、17~18世紀頃に建てられたものとされる。チベット式仏塔の白いチョルテンを中心に、チャイテヤという小さな塔がいくつも並び、独特の雰囲気をしている。境内ではチベット仏教で使用される5色の旗、タルチョーもはためいている。ナラヤン寺院(Narayan Mandir)もおすすめの遺跡だ。かつてのドゥリケルの姿がそのまま残っている旧市街地の中心部に位置する。ヒンズー教3大神のひとつに数えられる平和の神、ヴィシュヌを祀ったハリシッディ寺院(Hari Siddhi Mandir)もあるので、併せて鑑賞したい。ハリシッディ寺院の横には小さな水槽、ポカリ(Pokhari)が昔のままの姿で残っている。



02



03



04



05

広場はドゥリケルの人々の憩いの場として、また各種イベントの開催場所としての役割を果たしている。バグワティシヴァ寺院(Bhagawati Shiva Mandir)は、ナラヤン寺院左の丘に位置する寺院。バグワティとはヒンズー教の神を尊称する言葉であり、本寺院はヒンズー教の神、シヴァ神を祀っている。ドゥリケルのバス停からは、アルニコハイウェイ(Arniko Highway)やヒマラヤの一部も見ることができる。

ドゥリケルを代表する寺院を見てまわったら、休憩がてら、屋台のフルーツを味わってみよう。ドゥリケルは首都カトマンズに近いが、カトマンズよりもはるかに静かで、平和な村だ。大都市のようなショッピングモールはないが、毎朝屋台が並び、綿なしスイカやココナッツ、バナナ、キウイ、りんご、ミカンなどが売られている。作りたてのサトウキビジュースもあるので、ぜひ味わいたい。

ヒマラヤ山脈でトレッキングを楽しむためにトレッキング用品が必要なら、ドゥリケルから車で1時間の距離にあるカトマンズのタメル地区(Thamel District)を訪れよう。トレッキング用品がリーズナブルに購入できることから、世界中から旅行者がやってくるエリアだ。仏教芸術品やエスニック記念品なども扱っている。ドゥリケルはカトマンズから32kmと、比較的近い場所に位置し、ヒマラヤ山脈の絶景が楽しめる短いトレッキングコースもある。ヒマラヤの展望台として有名なナガルコートは、高度が低く気温もあたたかい場所。ネパールの山間にあり、ここで暮らす人々の生活を垣間見することもできる。ドゥリケルからナモブッダまでのトレッキングコースを歩くと、雪山が織りなすパノラマの風景と色あざやかな段々畑を見下ろすことができる。ヒマラヤ展望台から仏教遺跡のナモブッダまでの所要時間は約3~4時間。

01 棚田 02 丘の上の黄金仏像

03,05 ナモブッダ 04 旧市街地の家屋

06 ドゥリケルから眺めるヒマラヤの日の出



06

海と森と歴史が楽しめる島 パリアマン

インドネシアスマトラの首都パダンから北西へ列車で1時間半ほど行くと、パステルトーンの海が広がる都市パリアマンに到着する。16世紀は主要な港町として栄え、オランダ占領時には、独立を守り抜いたことで知られるパリアマンを紹介する。



01

City information

位置-インドネシアのスマトラバット
面積-73.36km²
人口-83,151人(2014)
通貨-ルピア/IDR
言語-インドネシア語
気候-年間を通して暑さが続く熱帯気候。雨季は高温湿潤、乾季は高温乾燥。ほとんどの地域は平均気温25~27℃、月別の変化はほぼない

パリアマンの見どころを1ヶ所挙げるとしたら、**カンドリアビーチ (Gandoriah Beach)**をおすすめしたい。海岸に沿って青い海が果てしなく続く、パリアマンきっての人気観光地だ。週末は首都パダンとカンドリアビーチを結ぶ列車も運行されるなど、公共の交通機関が整っており、アクセスも便利。なお、カンドリアとは、このビーチに伝わる悲恋の物語に出てくる主人公の少女の名前だという。水平線に目をやると、6つの小島が浮かぶのが見えるので、砂浜で心地いい風を感じながら、その素晴らしい光景を満喫したい。海では水泳やサーフィンなど、さまざまなアクティビティーが楽しめる。毎年2月には、20名の男性が太鼓の音に合わせて大きな置物を運ぶイスラムのタブイク(Tabuik)祭りも開かれる。カンドリアビーチから徒歩5分の距離には、毎日オープンするこの在来市場**バサル/パリアマン(Pasar Pariaman)**があるので、市場をそぞろ歩きしたい時や、小腹がすいた時などに訪れよう。通路が狭く、デコボコしているが、カンドリアビー



02

チからのアクセスが良いため、観光客と地元の人両方が訪れ、にぎわいをみせる。きちんと整備された屋台では、リーズナブルだが品質の良い衣類、靴、日用品などが並んでいる。食料品街では、フルーツや野菜、インドネシア料理に使用するソースなどの調味料が購入できるほか、食堂で簡単な食事をすることもできる。

マングローブの森公園 (Mangrove Forest Park of Pariaman)は、放置されていた土地をスマトラバット政府が開発して造成した公園。現在はパリアマンの観光名所になっている。パリアマン北部のアッパ-ヴィレッジに位置し、総面積は8haにもおよぶ。もともと干からびた土地だったが、マングローブ約1万株を植えて再生。今では、珍しい生物がたくさん棲息するようになり、生態学習場としても活用されている。また、パリアマン近くのビーチは、珊瑚礁生態系の保全エリアとして、海亀の産卵場所としても有名で、水資源保護地域に指定されている。近くには海亀、緑亀、タイマイなどが生息し、これらを保護するために建てられた**海亀保存センター(Konservasi Penyu)**もある。センター内には、亀卵培養室、検疫室、保存室、珊瑚礁モニタリング室などがあり、絶滅危機に瀕した海亀に関するさまざまな研究が行われている。黄土色の亀の石造近くにある、赤い屋根の水族館では、実際に海亀を見学することもできる。館内にはトラ模様の海亀や、沼と同系色をした海亀などがゆうゆうと泳いでいる。

インドネシアの歴史に触れるならビーチ沿いに建てられた**海軍闘争記念碑石 (Monumen Perjuangan TNI AL (MARINIR) Pantai Gandoriah Pariaman)**を訪れるのがおすすめ。1945年から1949年にかけて、オランダ占領に抵抗したインドネシア海軍の活躍と闘争を記念して建てられたもので、大砲が装着された軍艦の上には戦士3名の戦闘中の像がある。内部は博物館になっており、インドネシア帝国を守り抜いた歴史が展示されている。近くには砂遊びやピクニックが楽しめるビーチもある。



03



04

- 01 Angso Duo島
- 02 タイマイ
- 03 イスラム寺院
- 04 パリアマン伝統料理Sala Lauak
- 05 タブイク祭りの風景




05

鯨が棲む生態都市

蔚山

蔚山の太和江は生態観光団地として脚光を浴び、長生浦は鯨文化特区として愛されている。良絶串の希望ポストや、年中開かれる祭りや文化イベントに多くの人の関心が寄せられている、蔚山を紹介する。

構成 イミソン 写真 オチュンゲン



蔚山大橋展望台

2015年6月、蔚山湾に全長1800mの蔚山大橋が開通し、蔚山の南区と東区を往来する時間は半分に短縮した。この時、蔚山大橋の東側に設置された展望台は、今や蔚山の新名所になっている。ファジヨン山の頂上に位置する地上4階、高さ63mの蔚山大橋展望台に上がると、蔚山大橋や蔚山3大産業の石油化学、自動車、造船産業団地、蔚山市街地、嶺南アルプスなどが一望できる。昼間の風景もいいだが、遠洋漁船にあかりがひとつふたつと灯りはじめ、蔚山大橋や工業団地にも照明がつく夜も、幻想的な夜景を楽しむことができる。展望台1階は、韓国最長の吊り橋である蔚山大橋の建設過程を展示した蔚山大橋大教広報館、3階と4階が展望台になっている。なお、展望台はコクヅラもしくは帆船のような形をしており、高さは海拔203mで、蔚山大橋の主塔と同じ。

住所 蔚山市東区烽燧路155-1

City information

位置 大韓民国東南端に位置する広域市

面積 1,061.18km²

人口 1,175,625人(2018年)

通貨 ウォン / KRW

言語 韓国語

気候 年間平均気温14.1℃、春は風がよく吹き、夏は局地集中豪雨が度々発生する。秋は晴天の日が多く、冬は雪が降る日もある



良絶串の日の出

良絶串は朝鮮半島で最初に日が昇る場所。虎尾串より1分、正東津より5分早く日の出が鑑賞できる。良絶という名称は、遠海を航海する漁師が「遠くから眺めると竹の竿のようだ」と言ったことに由来している。北東アジアで最初に昇る太陽を一目見ようと、多くの人々がここを訪れる。水平線を赤く染める荘厳な日の出や、その光で黄金色に染まった海辺の母娘像や漁師像は、いつ見ても壮観だ。日の出を鑑賞したら、多くの人々が向かうのは、高さ5mの希望ポスト。1970年代に使われたポストを模して2006年に製作された。南蔚山郵便局の職員が一日一回郵便物を回収しにくる。ハガキは近くの売店やカフェに置かれている。

住所 蔚山市蔚州郡西生面良絶串1ギル39-2



太和江大公園と十里大森

太和江といえば、かつては工業都市蔚山に流れる汚染された川とのイメージがついていた。実際、1960年代に工業化がすすめられ、多くの人々が仕事を求めて蔚山に押し寄せたことから、生活排水により川は汚れていたという。しかし、長年の努力が実り、太和江は蔚山を代表する生態公園に生まれ変わった。これにより、かつて生息していたサケが再び戻ったほか、一級水系の川にしか生息しないシジミも今では取れるようになった。太和江周辺には、竹の散策路などがある4.3kmの十里大の森も広がっている。このほか、近くには、太和楼や太和江展望台も位置する。太和楼は1400年前、新羅善徳女王の時に建設された太和寺の楼閣で、密陽の嶺南楼、晋州の矗石楼とともに、嶺南三大楼に数えられているところだ。

住所 蔚山市中区内紫山路67



長生浦クジラ文化村

1986年に捕鯨が禁止されるまで、長生浦は捕鯨船50隻が入り出る鯨取りの拠点だった。「野良犬も1万ウォンをくわえて歩く」と言われたほど、町は潤っていた。捕鯨が禁止され、長生浦はまたたく間に衰退したが、鯨文化特区に指定されたことで、再び活気が戻った。現在は、海辺に鯨博物館や生態体験館が設置されているほか、小高い丘の周辺にも、鯨彫刻公園や鯨広場、水生生物院を結ぶ鯨ストリートが造成された。2015年には、捕鯨が盛衰した1960～70年代の長生浦の姿を再現したテーマパーク、鯨文化村もオープンし、喫茶店、理髪店、自転車店、写真館、油屋、長生浦小学校、郵便局などが軒を連ねている。丘の上には映画<インディ・ジョーンズ>の主人公ロイ・チャップマン・アンドリュースの家もある。

住所 蔚山市南区長生浦鯨路244



神仏山 ススキ平原

嶺南アルプスは、季節ごとに異なる風景を楽しむことができる。春は青々とした新芽、初夏は薄緑色をした尾根、真っ白な雪の花が山を覆う冬も美しい。しかし、嶺南アルプスが最も輝く季節はなんといっても秋だろう。広いすすきの平原は、ほかでは見ることのできない光景。すすき群落は、神仏山と霊鷲山の間や、肝月山、載葉山、高嶺山など、標高1000m以上の7つ山々や、8～9の稜線に広がっている。また、嶺南アルプスのすすきの美しさが存分に満喫できる、空、すすき、雲霧、展望、景観との名がついた5つのトレッキングコースもある。すすき群落が広がる高山、平原、アリラン稜線、神仏恐竜稜線、エポロ稜線などでは、ツツジも鑑賞できる。

住所 蔚山市 蔚州郡三南面麻北面

黄飛鴻の故郷 仏山

広州から車で南西に45分ほど走ると、武術家の黄飛鴻と葉問の故郷、仏山にたどり着く。仏の山と書く仏山は、中国3大陶磁器産地のひとつであり、明のきらびやかな歴史を感じることができる場所。魅力あふれる仏山を訪れてみよう。



仏山祖廟 Foshan Ancestral Temple

仏山市内に位置する霊廟。道教を崇拝した北方玄天大帝を祀っている。11世紀、広東省の伝統戯曲芸術「粵劇」が公演されたところでもある。宋、元の時代に仏山の霊廟の中心だったため、祖廟との名がついた。北宋時代の1078~1085年に建てられたとされ、元の末期に壊されたが、1372年の明の時に再建された。以降、20回にわたり改築され、現在の壮大な規模に。霊廟は南向きで、面積は30,200m²にもおよぶ。明、清に建てられた建築物が霊廟の中に数多く残されている。孔子寺院や、黄飛鴻記念館、企画展示が行われる展示館、伝統金属工芸、陶磁器、古代絵画を展示した博物館など、見どころ豊富。毎日カンフー公演や獅子舞公演が開催されるほか、粵劇が行われることもある。また、毎年夏には、子ども向け武術レッスンも開かれる。

住所 Zumiao Road, Chancheng District, Foshan 電話 +86-757-8222-1680



City information

位置 中国広東省の南部
面積 3,814km²
人口 8,910,000人 (2015)
通貨 元/CNY
言語 広東語
気候 亜熱帯気候。四季があり、年間平均気温は21°C程度




粵劇を楽しむ

中国北部は京劇が有名だが、中国南部は粵劇があることで知られる。粵劇は広東語で行われる中国式のオペラで、中国の南部を代表する伝統芸術だ。漢の時代から仏山の粵劇は美しいことで有名だった。清の時代は、仏山に30を超えるオペラ公演場があったほど繁盛した。このように長い歴史を受け継いできた粵劇は、仏山がある広東省だけでなく広西省、香港、マカオなどの地でも公演されている。中国伝統オペラのうち、唯一、方言を使った劇が粵劇だ。2009年9月、ユネスコは、粵劇を「人類口伝および無形遺産の傑作」とし、無形文化遺産に認定した。粵劇は広東語を使う人々の移民先でも愛されており、海外華僑共同体のつながりをより強固にする文化的機能も果たしている。仏山祖廟、黄飛鴻武術館など、仏山のあちこちで粵劇が行われているので、鑑賞してみよう。

白水寨瀑布 The Baishui Waterfall

壮大な自然の産物を見るなら中国のビクトリア滝と呼ばれる、ここ白水寨瀑布を訪れてみよう。中国最長の滝とあって、本土からも多くの観光客が名節や祝日に訪ねてくるほどの人気。Zengjiang Riverから流れて来た水が、滝を下り、再び川面に落ちるまでの長さは約428.5mにもおよぶ。滝が延々と伸びているため、辺りは常に霧のような水蒸気が充満し、水しぶきを上げる音も一日中鳴り響いている。滝に沿って6.5kmの散策路が造成されているが、急な階段なので、上がるには相当の体力が必要。数々の山や湖などを眺めながら歩くことができるので、山登りや運動を楽しみたい旅行者にはこの上ないアクティビティだ。白水寨瀑布を訪れるのに最も適した季節は、春の終わりりと夏。晩秋から冬までは寒いので、コート着用が必須。

住所 North of Zengcheng, Zengcheng 511300, China



黄飛鴻武術館 Huangfeihong Shiyi Martial Arts Building

黄飛鴻武術館は、仏山出身の中国武術家、黄飛鴻を記念して1996年に建てられたもの。彼の故郷である西蕉山(Xiqiao Mountain)の禄舟村(Luzhou Village)に位置している。中国のみならず、海外からも支援を受けて建てられた記念館は、清末期の洗練された建築様式が見とれる。館内は、記念館、黄飛鴻公園、黄飛鴻武術学校、関徳興記念館など、テーマごとに分かれており、黄飛鴻の生涯が描かれた映像や、カンフー、龍舞、獅子舞などの伝統芸術公演が鑑賞できる。武術館の隣には名山の西蕉山風景区があり、自然の美しさも感じることができる。武術の真髄を体感したいなら、ぜひここを訪れてみよう。

住所 363 Provincial Road, Nanhai, Foshan 電話 86-757-8689-6989



チャイニーズセラミックシティ Chinese Ceramic City

仏山は、中国南部の陶磁器の都と呼ばれるほど、焼き物が有名な街。陶磁器専門のショッピングセンターがいくつもあるが、中でも、2002年10月にオープンしたチャイニーズセラミックシティ(Chinese Ceramic City, CCC)が有名。面積5万3000m²におよぶ。7階建てビルに、伝統陶磁器工芸品から、陶磁装飾品まで、地元の陶磁器職人が製作したさまざまな種類の商品が並んでいる。規模が非常に大きいので、一日中見てまわっても時間が足りないほど。館内では、一般客だけでなく、ビジネスマンも多く、貿易や展示の取引もなされている。毎年10月には国際博覧会CeramBathが開かれ、外国人バイヤー約40万人と中国人バイヤー約270万人が訪れる(2016年までの調査)。仏山の特産品、リーズナブルな食器、インテリア雑貨などを探しに、チャイニーズセラミックシティに足を運んでみよう。

住所 No.2 Jiangwan 3rd Road, Chancheng District, Foshan 528031, China

台湾の古都 台南

長い歴史を持つ都市、台南。どことなくつかしさが感じられる素朴な町で、古い建物が均衡に並ぶ通りや、生き生きした緑などは、昔も今も変わらない。これらを求めて、世界中から多くの旅行者がここ台南を訪れる。



井仔脚瓦盤塩田 Jingzaijiao Tile-paved Salt Field

台南で最も歴史のある塩田。訪問客は、柄杓を引きながら塩を採取する、昔ながらの塩田体験ができる。また、真っ白な塩田に映える庄巻の夕日が鑑賞できる、夕景スポットとしても有名。天気がいい日は鮮明で幻想的な色感が楽しめる。塩田近くの海岸では、カモメ科に分類される渡り鳥、アジサシが10月から4月にかけてやってくる。群れをなして海を飛ぶ姿を一目見ようと、堤防には多くの人々が集まる。現地では、1年365日分365種類の塩を記念品として販売している。

最寄り駅台南駅



紅樹林 緑色隧道

静かな森の中にある、木の形成されたトンネル。木は紅樹林または、マングローブ(Mangrove)と呼ばれる植物で、河口汽水域の塩性湿地で育ち、根元で呼吸するのが特徴。マングローブは台湾指定保護樹種に指定されているため、個人で見学することはできないが、ガイドと一緒にあれば30分ほどのボート見学が可能。実が枝についている状態で、根が伸び、ある程度の大きさになると、その根の先端に新芽がついた状態になる、独特の生態が観察できる。森の規模はそれほど大きくないが、きれいな緑のトンネルがロマンチックな雰囲気をかもし出している。

住所 台南市安南区四草里大衆路360号

City information

位置 台湾の南西部にある
面積 175.6 km²
人口 765,658人(2007)
通貨 ニュー台湾ドル/TWD
言語 台湾語
気候 熱帯性気候で、年間平均気温は約24°C

永遠に平和な都市 タイピン

19世紀は、錫の一大生産地として、また、英国軍の支配地として、繁栄と悲しみの両方を経験した都市。手つかずの大自然と純粋な村の人々が世界中の旅行者をとりこにしている。



マタン博物館 Matang Historical Museum

「コタウンアブラヒム歴史団地(Kota Ngah Ibrahim historical Complex)」とも呼ばれるタイピンを代表する博物館。タイピンを最初に発見したロングジャファ(Cek Long Jaafar)の息子、ウンアブラヒム(Ngah Ibrahim)が住んでいた場所が、現在は展示空間になっている。内部には大砲や警備詰所、法廷があり、当時どれほどの権力を持っていたかよくわかる。ウンアブラヒムの家の玄関に入ると、最初に目に飛び込んでくるのは巨大なゾウの銅像。その横には人の手の模型がゾウの足を指している。これはロングジャファが最初に錫を発見した時の状況を再現したものだそう。周辺にはウンアブラヒムのお墓や遺跡などがある。

住所 Kampung Pekan Matang, 34750 Matang 電話+60-5-847-7970



マングローブの森 Hutan Paya Laut Matang

クアラセパン(Kuala Sepetang)地域にある公園。10万 1877haもの巨大な敷地にマングローブが生い茂っている。マングローブは土の外で根が育つため、独特の様相をしている。熱帯および亜熱帯地域の海岸で育ち、波からの土壌侵食を防いだり台風の被害を軽減したりするため、現地の人々に重宝されている植物だ。土の外で育つ根は、水の中の生命体が生きていくための空間を作る役割を果たしている。森にはウッドデッキが設置されているので、マングローブの森をゆっくり散策することも可能。マングローブの木は堅いため、主に建築材に利用される。また、炭にして観賞用や空気清浄剤として使われることも。マングローブの森の近くには、マングローブで作った天然炭を扱うチャコールファクトリーがある。

住所 Kampung Kuala Sepetang, 34650 Kuala Sepetang

City information

位置 マレーシアペラ州西部にある都市 面積 186.5km²
人口 217,647人(2015) 通貨 リンギット(Ringgit) / MYR
言語 マレーシア語 気候 典型的な熱帯性気候で年平均気温27°C



タイピン動物園 Zoo Taiping

マレーシアで最初にできた動物園。タイピンといえはこの動物園をまず思い浮かべる人が多いほど有名なスポットだ。14万m²におよぶ広大な敷地内で、動物がストレスを受けず、のびのびと暮らすことを最優先にした動物園として注目されている。一般の動物園とは異なり、動物ショーがないのが特徴。ショーの訓練が、最もストレスを与えるからだ。自然環境に出来る限り近した「サバンナ」エリアでは、実際のサバンナのようにキリンやシマウマ、ダチョウなどが共存する様子を見ることができる。マレーシア虎やオランウータンなど、現地の動物をはじめとする約150種類のアジア、アフリカの動物や鳥類が見学できる。

住所 Jalan Taman Tasik Taiping, 34000 Taiping, Negeri Perak

ロシアの港町 ウラジオストク

ウラジオストクは、1992年にソ連が崩壊するまでの間、外国人が立ち入ることのできない軍事都市だった。現在は、ヨーロッパの美しい風景や古典的な雰囲気が楽しめるため、世界中の旅行者の関心を集めている。構成 シムミナ 写真 オチュングン



鷹の巣展望台 Орлёное гнездо

ロシア語で「鷲の巣」を意味する「ノルリンノエグネズド(Orlinoye Gnezdo Mt.)」に位置することから、その名がついた、海拔214mの展望台。ウラジオストクの最も高い場所にある。金角橋の向こうにはウラジオストクの港が広がり、夕方には幻想的な夕陽も見ることができる。展望台の後方には、ロシア語の母体であるキリル文字を考案した宣教師キュリロス(Kyryllus)と彼の兄メトディオス(Methodios)が、手に十字架と本を持って立つ銅像がある。彼らはスラブ民族にキリスト教を伝えた東方正教会の聖人として推戴されている。

住所 Sukhanova Street, Vladivostok, Primorskiy kray



中央広場 Центральная площадь

ウラジオストクの中心地、スヴェトランスカヤ(Svetlanskaya)通りにある大きな広場。沿海州庁舎前に位置している。1917年10月社会主義革命の成功を記念して造った、ソビエト政権に命を捧げた戦士3名の銅像がある。旗と銃を手にし、毅然かつ堂々たる姿をしている3名は、労働者と船員と軍人。銅像の礎には「極東地域でソビエト政権のために戦った戦士たちに捧げる 1917~1922」と記されている。革命戦士を賛える歴史的な場所であるため、「革命広場」とも呼ばれている。今でも5月の戦勝記念日には各種イベントが開かれる。また、冬には大きなクリスマスツリーが登場し広場を華やかに彩る。

City information

位置 東海沿岸の最大港町
面積 600km²
人口 598,927人 (2012)
通貨 ルーブル/RUB
言語 ロシア語
気候 冬は長くマイナス15度以下の日が多い。穏やかであたたかい日は短い

東洋の真珠 マニラ

フィリピンの首都、マニラは19世紀なかばまでスペインによるアジア貿易の拠点都市だった。マニラにスペイン遺跡が多く残っているのはこのためだ。近代化都市計画により、教育、商業、観光が発達し、フィリピンで最も洗練された裕福な都市として愛されている。



サンディエゴ要塞 Baluarte de San Diego

1586年に建てられたマニラ最古の石造りの要塞。戦争や地震で破壊したが復元され、現在の姿に。中に入ると庭園が広がり、庭園の向こうには古い城壁がある。階段で城壁に上がると、マニラ市内が一望できる。ここからは、3つの大きな円形石造建築物が数メートル間隔で交錯しながらつながった、独特の建物も見ることができる。サンディエゴ要塞の近くにはフィリピン初代大統領であるエミリオ・アギナルド氏、10代大統領フェルディナンド・マルコス氏、フィリピン初の女性大統領コラソン・アキノ氏など、12名の大統領の姿を見ることが出来る。

住所 Sta. Lucia St, Intramuros, Manila, 1002 Metro Manila, Philippines



サン・オーガスティン教会 San Agustin Church

1993年にユネスコ世界文化遺産に登録されたサン・オーガスティン教会は1571年に建てられた、フィリピンの歴史あるバロック式石造建築の教会。400年間、7度の地震に遭ったほか、第2次世界大戦時、日本軍に爆撃されても破壊しなかった奇跡の教会だ。精巧な彫刻が施された正門を中に入ると、16世紀のシャンデリアや、壁と天井には2名のイタリア画家が描いた絵など、バロック式の荘重な美しさを感じられる内部になっている。中庭には博物館があり、かつて教会の装飾品だったフレスコ画、油絵、聖歌隊席、礼拝服などの珍しい骨董品を鑑賞することができる。

住所 General Luna St, Manila, 1002 Metro Manila, Philippines



SMモールオブアジア MOA-SM Mall Of Asia

一年中暑いフィリピンでは、ショッピングモールが発達し、デパートから、スーパーマーケット、レストラン、カフェ、映画館、庭園まで、さまざまな施設が入っている。2006年にアジア最大級のショッピングモールとしてオープンしたSMモールオブアジアは、廉価なブランド品が多く、気軽にショッピングを楽しむことができる。直線距離200メートル、売り場店舗数は700を超える。迷わないように、ショッピング前に、館内を把握しておくのがおすすめ。SMモールオブアジアは、計4つの建物からなり、マニラベイ側にエンターテインメントモールがあり、その向いにメインモールがある。アイスリンクとアイマックス映画館は、それぞれメインモールとエンターテインメントモールに入っている。

住所 Seaside Blvd., Pasa, 1300 Metro Manila, Philippines

City information

位置 フィリピンの北部、ルソン島南部にある
面積 38.55km² 人口 1,652,171人 (2010)
通貨 ペソ/PHP 言語 タガログ語、英語
気候 乾季(11~4月)と雨季(5~10月)に分かれており、年間平均気温は約33°C

天使の都 バンコク



西欧列強の侵略から
守り抜いたきらびやかな
王室と寺院があり、
五色燦爛と輝く
ロマンティックな雰囲気
のチャオプラヤー川が流れる街、
タイの首都バンコク。

構成 コアラ 写真 オチュンゲン

王宮 Grand Place

雄壮さと華やかさの両方を兼ねそなえたバンコクを代表する観光スポット。1782年ラーマ1世のために建てられた王宮は、国王が誕生するたびに新施設を建て増し、現在の規模になった。国王が居住していた宮殿を始め、政府庁舎、最高裁判所などがあるが、一般公開されているのは一部のみ。正門を入ると精巧な装飾の黄金の仏塔が見事なワット・プラ・ケオがある。一般公開されているワット・プラ・ケオは、国王の法事を行う王朝の護国寺。世界的に有名なエメラルド色に輝く翡翠の仏陀像プラケオ(Phra Kaew)があることから、エメラルド寺院とも呼ばれている。ほかの寺院と異なり、僧侶が居住していないのが特徴。中には、ヒンズー教の大叙事詩<ラーマヤナ>の主場面が大きく描写された庄巻の壁画がある。ラーマ1世の時に描かれたもので、現在まで残っている。

住所 Na Phra Lan Rd, Khwaeng Phra Borom Maha Ratchawang, Khet Phra Nakhon



セントラル Central

バンコクが、香港やシンガポールと肩を並べる買い物天国として発展したのは、セントラルの存在が大きい。多くのショッピングモールや有名ブランドショップが、ここセントラルに密集している。バンコク最大の週末マーケット、チャトゥチャック市場(Chatuchak Weekend Market)や、バンコクきっての繁華街サイアムスクエア(Siam Square)、タイの現代美術が鑑賞できるバンコクアート&カルチャーセンター(Bangkok Art & Culture Center)もあり、ショッピングと文化の発信地になっている。

City information

位置 タイの首都 面積 1568.7km²

人口 8,500,000人(2015年) 通貨 バーツ/THB 言語 タイ語

気候 亜熱帯モンスーン地域で、年中28℃以上の気温が続く。

乾季(11~4月)と雨季(5~10月)がある



カオサンロード Khaosan Road

王宮から約1km離れた場所にあるバックパッカーのストリート。バンコクらしくない雰囲気だが、バンコクで最も有名なスポット。「世界中のバックパッカーのベースキャンプ」との別称があるほど、旅行者でにぎわっている。1970年代頃から、廉価で宿泊できるゲストハウスができてはじめて、次第にバックパッカーが集まるようになった。現在は、カオサン滞在者だけでなく、雰囲気を楽しむためにやってくる旅行者も多いなど、人気観光地になっている。約400mの道路の両脇には、ゲストハウスからカフェ、レストラン、バー、クラブ、マッサージ店、土産物店まで、旅行者に便利なショップが並んでいる。

住所 Khaosan Rd., Talat Yot, Khet Phra Nakhon

TPO Members

124 city members, 51 industry members

CITY MEMBERS

CHINA

Chengdu
Dalian
Duijiangyan
Foshan
Guangzhou
Hangzhou
Liupanshui
Lianyungang
Qiannan
Qingyuan
Qingdao
Sanya
Shanghai
Shaoguan
Shenyang
Suzhou
Tianjin
Urumqi
Weihai
Wenzhou
Yantai
Zhangjiajie
Zhaoqing
Zhengzhou

CHINESE TAIPEI

Kaohsiung
Taichung
Tainan

EAST TIMOR

Ermera
Liquica
Maliana
Manatuto

INDONESIA

Ambon
Baubau
Bitung
Bogor Regency
Jailolo
Jakarta
Langgur
Maumere
Nias Regency
North Sumatra
Padang
Pariaman
Samosir
Serdang Bedagai
Surabaya
Taliabu Regency
Tambora
Yogyakarta

JAPAN

Fukuoka
Kanazawa
Kagoshima
Kitakyushu
Kumamoto
Miyazaki
Osaka
Shimonoseki
Takeo

KOREA

Andong
Boryeong
Busan
Busan Haeundae-gu
Busan Jung-gu
Busan Saha-gu
Buyeo-gun
Changwon
Chuncheon
Daegu
Daegu Dong-gu
Daegu Jung-gu
Daejeon
Donghae
Gangneung
Gangwon-do
Geoje
Gimhae
Goyang
Gunsan
Gwangju
Gyeongju
Hadong-gun
Iksan
Incheon
Jeollabuk-do
Jeonju
Jeju
Namhae-gun
Pohang
Sejong
Sokcho
Tongyeong
Ulsan
Ulsan Dong-gu
Ulsan Nam-gu
Yeongju
Ulju-gun

MALAYSIA

Alor Setar
Ipoh
Kota Bharu
Kota Kinabalu
Kuala Kangsar
Kuala Lumpur
Melaka
Penang
Taiping

MONGOLIA

Dornogovi
Uvs Province

NEPAL

Bheemdatt
Dharan
Dhulikhel
Harion

PHILIPPINES

Manila

RUSSIA

Vladivostok
Irkutsk

THAILAND

Bangkok

UZBEKISTAN

Samarkand

VANUATU

Port Vila

VIETNAM

Bac Ninh
Daldat
Danang
Hai Phong
Hanoi
Ho Chi Minh
Vungtau Province

INDUSTRY MEMBERS

CHINA

Guangzhou Garden Hotel
Guangzhou Star Cruises Co., Ltd.
GZL International Travel Service Ltd.
Shandong Channel International Travel Service Co., Ltd.
China Travel International (Xinjiang) Ltd.
China Comfort Xi'an International Travel Service Co., Ltd.
Dalian Gulian International Travel Service
CITS Guangdong
China Travel International Sanya Co., Ltd.
Hainan Gaoli Holiday Travel Service Co., Ltd

JAPAN

Kagoshima Convention & Visitors Bureau
Fukuoka Convention & Visitors Bureau
JTB Corp. Fukuoka Office

KOREA

BEXCO
Busan Tourism Association
Arum Travel Service Co., Ltd.
Cheongsong Travel Service Co., Ltd.
Road ABC Media Co., Ltd.
TourJapan Co., Ltd.
Intravel Ltd.
Haeundae Centum Hotel
Daegu Tourism Association
Lee Convention
Busan Tourism High School
The Korea Academic Society of Tourism and Leisure
Solar Travel Agency
BS FunTour
Benikea Jeonju Hansung Tourist Hotel
Sky Tour
JB Tour
Panworld Dream
Tour Fun Co., Ltd.
Wolseong E&C
Tongyeong Tourism Development Corporation
Stanford Hotel & Resort
Dongback Tour
Dongwon Royal Country Club & Resort
Ulsan College
Busan CCI
Busan Tourism Organization
Blessing AMC Co., Ltd.
Kyungwoon University
Design Center Busan
Seoul Tourism Organization

MALAYSIA

Taiping Tourist Association

MONGOLIA

Ancient Nomads Tour Agency

RUSSIA

Gavan Tour-Center Co. Ltd

U.S.A

MCM Group Holdings Ltd.

VIETNAM

Haiphong Vanhoa One Member Limited Corporation
Haiphong Vocational College of Tourism

INDIA

Abroad Consultancy India Pvt. Ltd.



**Tourism Promotion Organization
for Asia Pacific Cities**

TPO Contact Information

Address. TPO Secretariat, 4F, 357, Geumgok-daero, Buk-gu, Busan

TEL. +82-51-502-2984~7 FAX. +82-51-502-1968

E-mail. secretariat @ aptpo.org

Web Site. <http://www.aptpo.org>